



Département du MORBIHAN

Commune de ROUDOUALLEC

Plan Local d'Urbanisme ELABORATION

APPROBATION

Vu pour être annexé à notre délibération du conseil municipal

du

Le Maire













1/10 000
0 150 300 m

6.1.a Plan des SERVITUDES D'UTILITE PUBLIQUE

Légende de la carte

SERVITUDES

-  servitude pt2, radar de menez An Duc
-  Protection des Monuments historiques classés
-  Protection des Monuments historiques inscrits
-  Monument historique
-  servitude i4 (canalisations électriques)
-  servitude pt1 (protection du centre de reception radio électrique)
-  servitude pt2 (protection du faisceau hertzien)
-  servitude pt2 (ponctuel)
-  servitude i3 (canalisation de gaz)
-  servitude as1 (Périmètre de captage d'eau)

